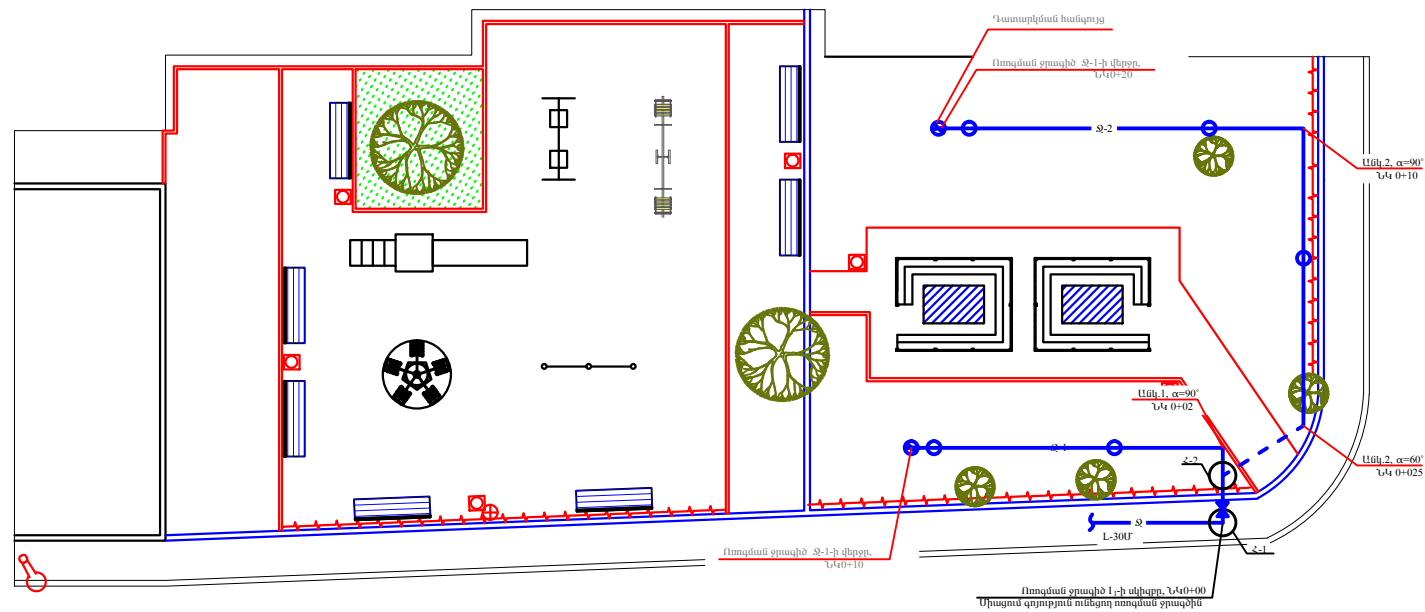


ՏԱՐՇԻ ՂԵՆՎՈՐ ՀԱՏՎՈՒԹՅՈՒՆ 1:200

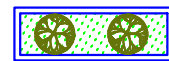
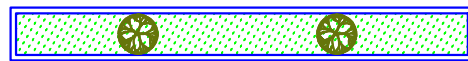
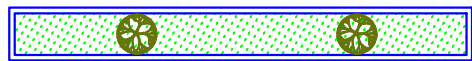
ԾԱՆՈԹՈՒԹՅՈՒՆ

1. Ոռոգման ջրագծի լայնական կտրվածքները տես թերթ 3-ում,
2. Ոռոգման ջրագծի մասնագիրը տես թերթ 3-ում,
3. Նախագծվող խողովակի միացման հանգույց (Հ-1...Հ-3) գոյություն ունեցող խողովակին տես թերթ 2-ում
4. Ջրբող հանգույցի սխեման, դատարկման հանգույցի սխեման, սողանիկի միացման սխեման տես թերթ 2-ում,
5. Ջրբող հանգույցների տեղադրման նշակետերը տես թերթ 2-ում
6. Ոռոգման ցանցի ա յն հատվածները, որոնք հնարավոր չէ դատարկել ինքնահոս եղանակով, անհրաժեշտ է դատարկել խողովակաշարում օդի մղման միջոցով
7. Ոռոգման ջրագծին միանալու տեղը ճշտել տեղում



ՊԱՅՄԱՆԱԿԱՆ ՆՇԱՆՆԵՐ

- Գոյություն ունեցող ոռոգման ջրագիծ
- Նախագծվող վերգետնյա ոռոգման ջրագիծ
- Նախագծվող ստորգետնյա ոռոգման ջրագիծ
- Նախագծվող ջրբող հանգույց
- Նախագծվող սողնակ
- Խողովակաշարի դատարկման փական



	Է. ԷՔԵԱՆ, ԷՔԷՐԻՆԻ ՎԱՐՉԱԿԱՆ ՇՐՋԱՆ, ՏԻԿԱՆ ՄԵՇ 5 4 Ա ՇԷՆԻ ԲԱՆԻ ՀԻՄՆԱՊՈՐՏԱՆ ԼՇԽԱՏԱԽԵՐԵՐ		ՊԵՏԱԿ N ԷԷ-ՊԵՆՇՉԻ 1 4/66			
	ՆԱԿԱՎՈՒՅՑ	Լ. ՀԱՅՐԱՊԵՏՅԱՆ		ՀԱՏՎՈՒԹՅԱՆ ԳՐԱԿԱՆ ՄԱ	ՓԻՆ ԼՆ	ԹԵԹ ՏՇ-15
ՏԱՐՇԻ ՂԵՆՎՈՐ ՀԱՏՎՈՒԹՅՈՒՆ 1:200			«ԲԷՊԵՏ» ՊՂ			